UNITA' TERRITORIALE DI GESTIONE 1 - ATC FO05

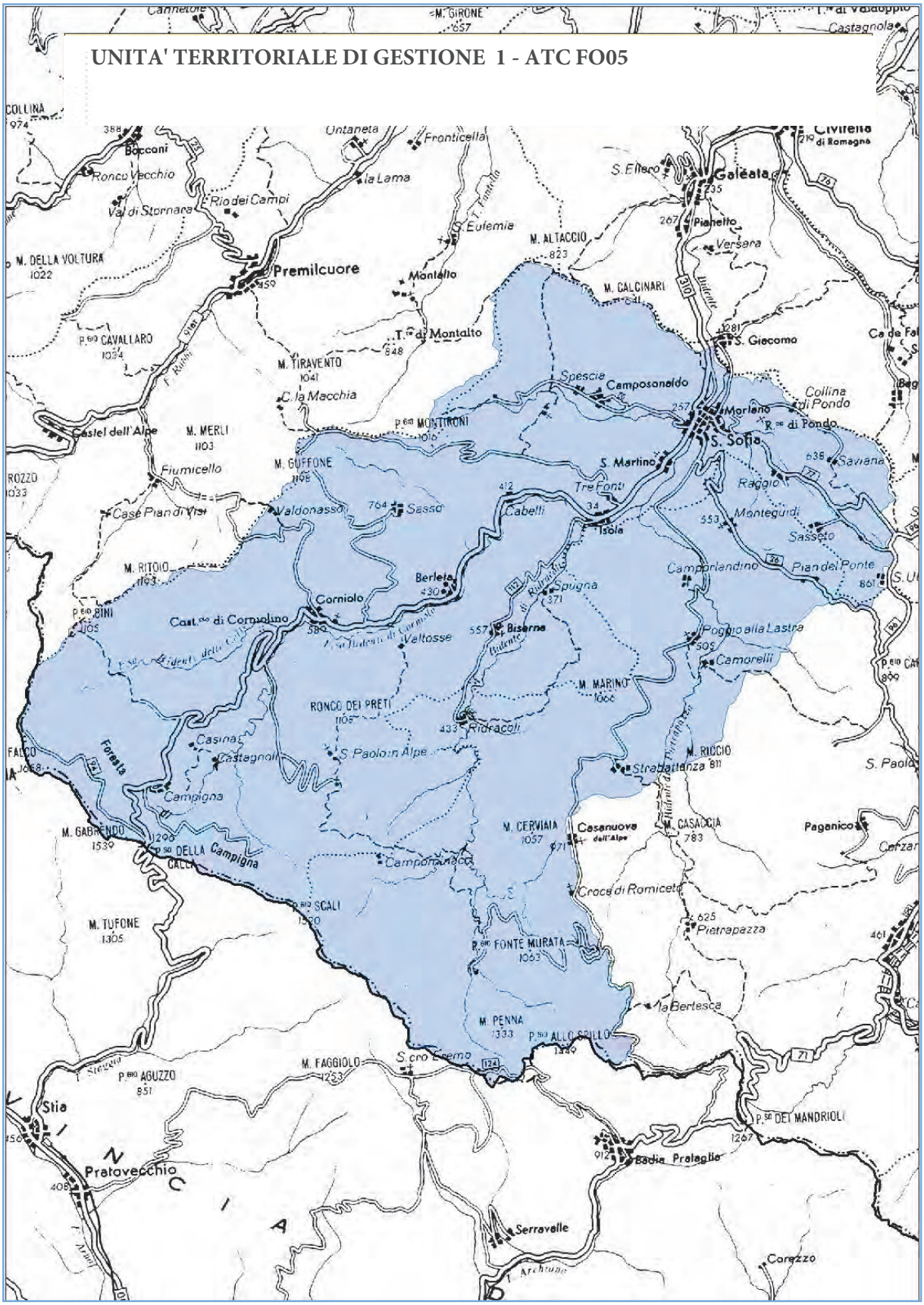

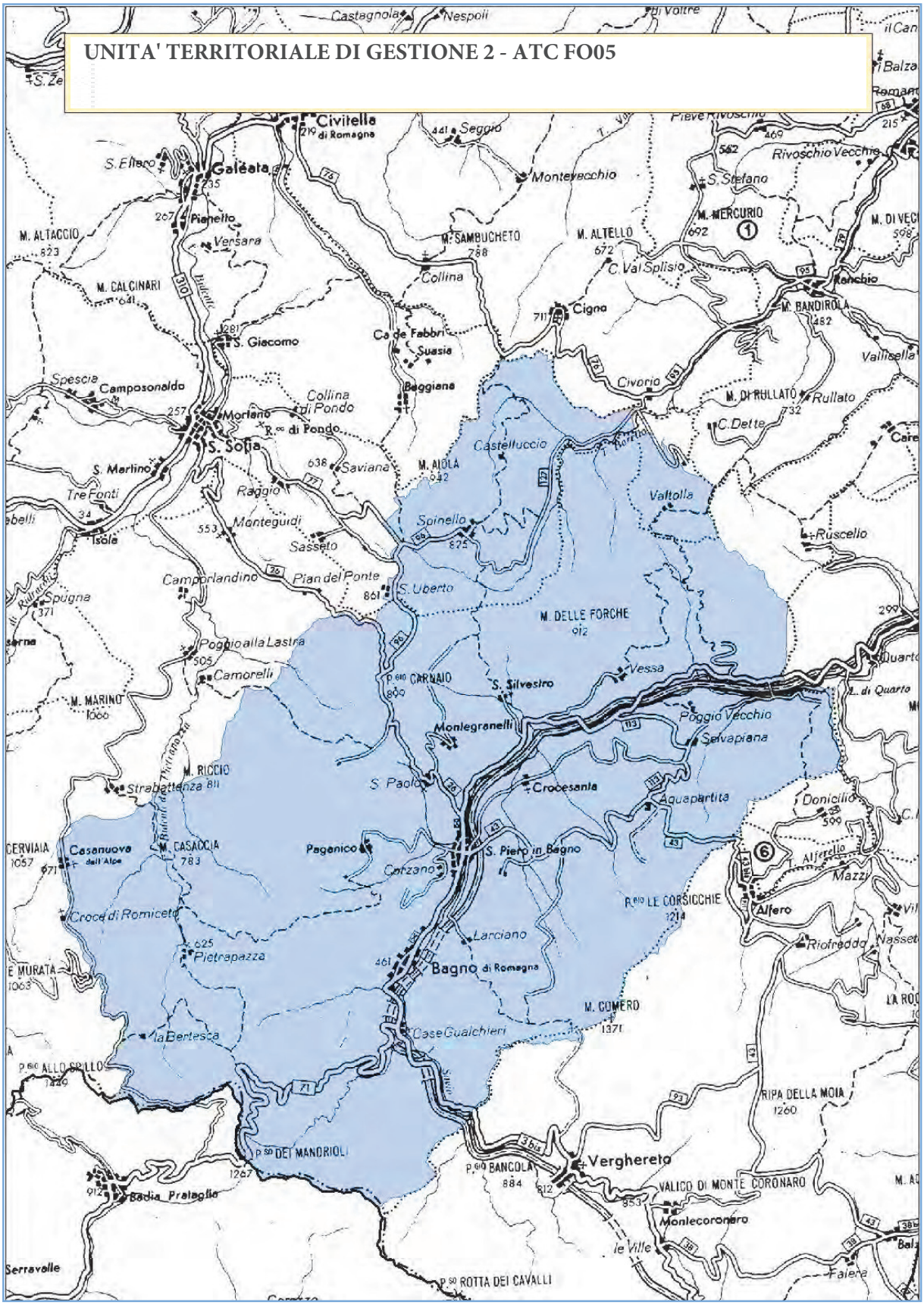
UNITA' TERRITORIALE DI GESTIONE 2 - ATC FO05
Civitella di Romagna
Galeata
Pianetto
Versara
M. ALTACCIO
M. CALCINARI
M. SAMBUCHETO
Montevecchio
Collina
M. ALTELLO
C. Val Splisio
M. MERCURIO
S. Stefano
Rivoschio Vecchio
Ranchio
M. BANDIROLA
Cigno
Ca de Fabbri
Suasia
S. Giacomo
Spescia
Camposonaldo
Morfano
S. Sofia
Collina di Pondo
Baggiana
Civorio
M. DI RULLATO
Rullato
C. Dette
Vallisella
Castelluccio
M. AIOLA
Saviana
S. Martino
Tre Fonti
Raggio
Monteguidi
Sasseto
Isola
Spinello
Valtolla
Ruscello
Camporlandino
Pian del Ponte
S. Uberto
Spugna
M. DELLE FORCHE
Poggio alla Lastra
Camorelli
M. MARINO
P. CARNAIO
S. Silvestro
Vessa
Monlegranelli
Poggio Vecchio
Selvapiana
M. RICCIO
Strabattenza
S. Paolo
Crocesanta
Aquapartita
Donicilio
Casanuova dell'Alpe
M. CASACCIA
Pagenico
Corzano
S. Piero in Bagno
Alfero
Mazzi
Croce di Romiceto
P. LE CORSICCHIE
Pietrapazza
Larciano
Riofreddo
Bagno di Romagna
M. COMERO
Case Gualchieri
la Bentesca
P. ALLO SPILLO
RIPA DELLA MOIA
P. DEI MANDRIOLI
Verghereto
P. BANCOLA
VALICO DI MONTE CORONARO
Badia Prataglia
Monlecoronaro
le Ville
Serravalle
P. ROTTA DEI CAVALLI

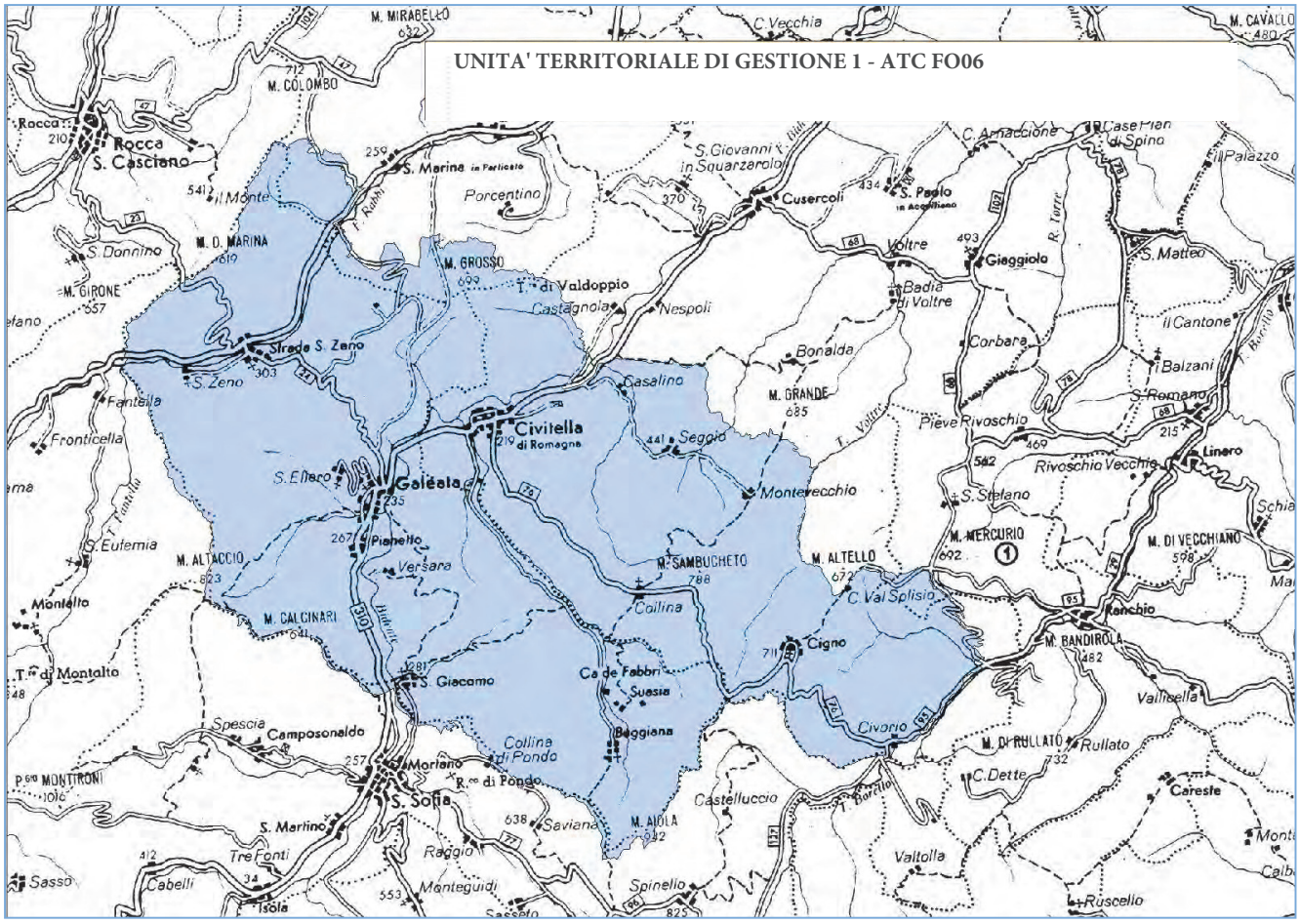
UNITA' TERRITORIALE DI GESTIONE 1 - ATC FO06
M. MIRABELLO
C. Vecchia
M. CAVALLO
M. COLOMBO
Rocca
S. Casciano
S. Marina in Particato
Porcentino
S. Giovanni in Squarzarolo
Cusercoli
S. Paolo in Acquitiano
C. Arnaccione
Case Pian di Spino
il Palazzo
il Monte
S. Donnino
M. D. MARINA
M. GIRONE
M. GROSSO
T.ra di Valdoppio
Castagnola
Nespoli
Voltre
Giaggiolo
Badia di Voltre
S. Matteo
il Cantone
Strada S. Zeno
S. Zeno
Bonalda
Corbara
i Balzani
Casalino
M. GRANDE
S. Romano
Fantella
Fronticella
Civitella di Romagna
Seggio
Pieve Rivoschio
Rivoschio Vecchio
Linaro
S. Ellero
Galeata
Montevecchio
S. Stefano
S. Eufemia
Pianetto
Versara
M. ALTACCIO
M. SAMBUCHETO
M. ALTELLO
M. MERCURIO
M. DI VECCHIANO
Montalto
M. CALCINARI
Collina
C. Val Splisio
Ranchio
Cigno
M. BANDIROLA
T.ra di Montalto
S. Giacomo
Ca de Fabbri
Suasia
Vallicella
Spescia
Camposonaldo
Collina di Pondo
Beggiana
Civorio
M. DI RULLATO
Rullato
P.gio MONTIRONI
Morlano
R.co di Pondo
C. Dette
S. Sofia
Castelluccio
Careste
S. Martino
Saviana
M. AIOLA
Tre Fonti
Raggio
Valtolla
Sasso
Cabelli
Monteguidi
Spinello
Isola
Ruscello

MODENA

UNITA' TERRITORIALI DI GESTIONE PERNICE ROSSA ATC MO2

UNITA' TERRITORIALE DI GESTIONE	Comune	SASP	CONFINI
1	Montese	7093,74	Nord: confine comunale di Montese; Est: confine comunale di Montese; Sud: confine comunale di Montese; Ovest: confine comunale di Montese e confine AFV "La Selva".
SASP TOT.		7093,74	
2	Savignano sul Panaro	1481,79	Nord: confine C2; Est: confini comunali di Savignano sul Panaro, Guiglia e Zocca; Sud: confini comunali di Zocca; Ovest: confine comunali di Zocca, Guiglia e Savignano sul Panaro.
	Guiglia	4121,06	
	Zocca	4989,14	
SASP TOT.		10591,99	
3	Pavullo nel Frignano	10620,96	Nord: confine comunale di Pavullo nel Frignano e confine AFV "S.Antonio"; Est: confine comunale di Pavullo nel Frignano; Sud: confine comunale di Pavullo nel Frignano; Ovest: confine comunale di Pavullo nel Frignano e confine ATC MO2.
SASP TOT.		10620,96	
4	Serramazzoni	6932,28	Nord: confine comunale di Serramazzoni; Est: confine AFV "Puianello" e confine comunale di Serramazzoni; Sud: confine AFV "S.Antonio" e confine comunali di Serramazzoni; Ovest: confine comunale di Serramazzoni e AFV "Rocca S.Maria".
SASP TOT.		6932,28	
5	Polinago	4483,1	Nord: confine comunale di Polinago; Est: confine comunale di Polinago; Sud:confine comunale di Polinago; Ovest: confine comunale di Polinago.
SASP TOT.		4483,1	
6	Sassuolo	1853,04	Nord: confine C2; Est: confine comunale di Maranello, confine AFV "Grasparossa", AFV "Torre Maina", AFV "Puianello"; Sud: confini comunali di Maranello, Fiorano Modenese e Sassuolo; Ovest: confine comunale di Sassuolo.
	Fiorano Modenese	1046,97	
	Maranello	1500,94	
SASP TOT.		4400,95	
		SASP	
7	Prignano sulla Secchia	5944,7	Nord: confine comunale di Prignano sulla Secchia; Est: confine comunale di Prignano sulla Secchia, confine AFV "Rocca S.Maria"e AFV "La Quercia"; Sud: confine comunali di Prignano sulla Secchia e confine AFV "La Mandria"; Ovest: confine comunale di Prignano sulla Secchia.
SASP TOT.		5944,7	
8	Castelvetro di Modena	2066,66	Nord: confine C2; Est: confine comunale di Maranello, confini comunali di Vignola e Marano sul Panaro; Sud: confine comunale di Marano sul Panaro; Ovest: confine AFV "Sant'Antonio", confine comunale di Marano sul Panaro, confini di AFV "Puianello" e AFV "Grasparossa", confine comunale di Castelvetro di Modena
	Vignola	1374,75	
	Marano sul Panaro	2162,32	
SASP TOT.		5603,73	

TOT SASP GESTIONE PERNICE ROSSA ATC MO2	55671,45